

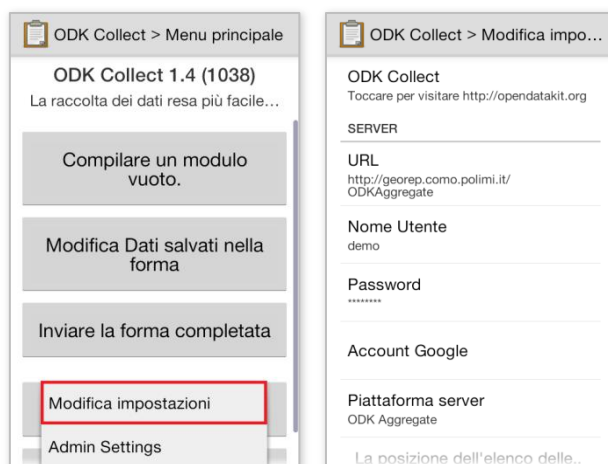
ISTRUZIONI PER L'UTILIZZO DELL'APPLICAZIONE

Scarica da Google Play (<https://play.google.com>) l'applicazione ODK Collect ed installala sul tuo device Android.



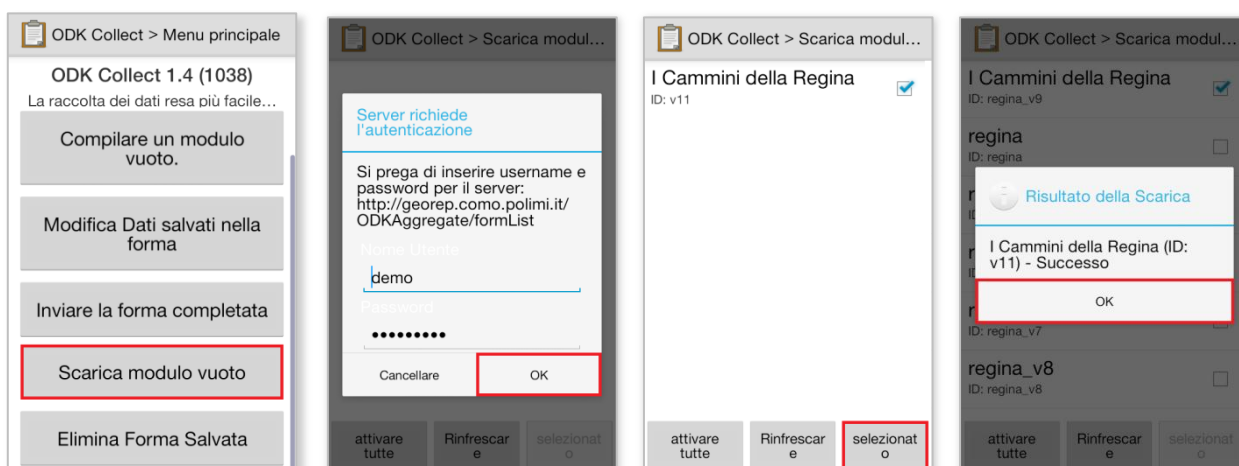
Apri l'applicazione e clicca su **Opzioni**. Seleziona **Modifica impostazioni** ed inserisci le seguenti credenziali:

- **URL:** <http://georep.como.polimi.it/ODKAggregate>
- **Username:** demo
- **Password:** demo
- **Server Platform:** ODK Aggregate



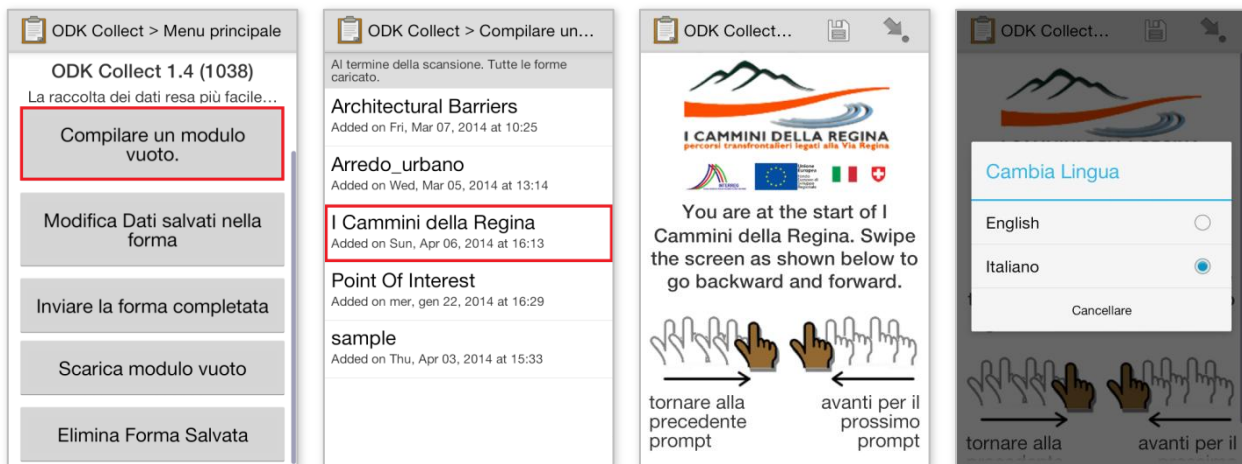
Dal menu principale seleziona **Scarica modulo vuoto** per scaricare una form dal server.

Nella pagina successiva seleziona la form **I Cammini della Regina** dall'elenco delle form presenti sul server e clicca **Selezionato** per scaricarla sul tuo device. L'operazione richiede una connessione ad internet. Un messaggio ti confermerà l'avvenuto scaricamento.



Dalla pagina principale seleziona **Compila un modulo vuoto** e seleziona **I Cammini della Regina** in modo da poter iniziare con la compilazione della form.

In qualsiasi momento durante la compilazione è possibile cambiare la lingua (Italiano/Inglese) cliccando su **Opzioni** e selezionando **Cambia Lingua**.



Rispondi alle domande del questionario, alcune domande sono obbligatorie, altre opzionali. Un messaggio ti indicherà le domande obbligatorie. Non è possibile passare alla domanda successiva se non si risponde ad una domanda obbligatoria.

Dopo aver risposto a tutte le domande, è possibile rinominare la form e salvarla selezionando **Salva forma ed esci**. La compilazione del questionario non necessita di una connessione internet.

Data di segnalazione dell'elemento:
Inserisci la data odierna o quella a cui la segnalazione si riferisce.

Aprile 2014

D	L	M	M	G	V	S
30	31	1	2	3	4	5
6	7	8	9	10	11	12
13	14	15	16	17	18	19
20	21	22	23	24	25	26
27	28	29	30	1	2	3
4	5	6	7	8	9	10

Tipologia di utente:
Seleziona la tua tipologia di utente scegliendo una delle opzioni seguenti.

- ☒ turista italiano
- ☐ turista straniero
- ☐ cittadino residente nella provincia di Como
- ☐ cittadino residente in Canton Ticino

Tipologia dell'elemento:
Seleziona il tipo di elemento che intendi segnalare scegliendo una delle opzioni seguenti.

- ☒ elemento storico-culturale
- ☐ elemento morfologico

Classificazione dell'elemento:
Classifica il tipo di elemento che intendi segnalare scegliendo una delle opzioni seguenti.

- ☒ museo
- ☐ edilizia religiosa

Sottoclassificazione dell'elemento:
Classifica il tipo di elemento che intendi segnalare scegliendo una delle opzioni seguenti (opzionale).

- ☐ etnografico
- ☒ tematico
- ☐ pinacoteca
- ☐ collezione

Nome dell'elemento:
Inserisci il nome dell'elemento che intendi segnalare (opzionale).

Museo di Villa Erba.

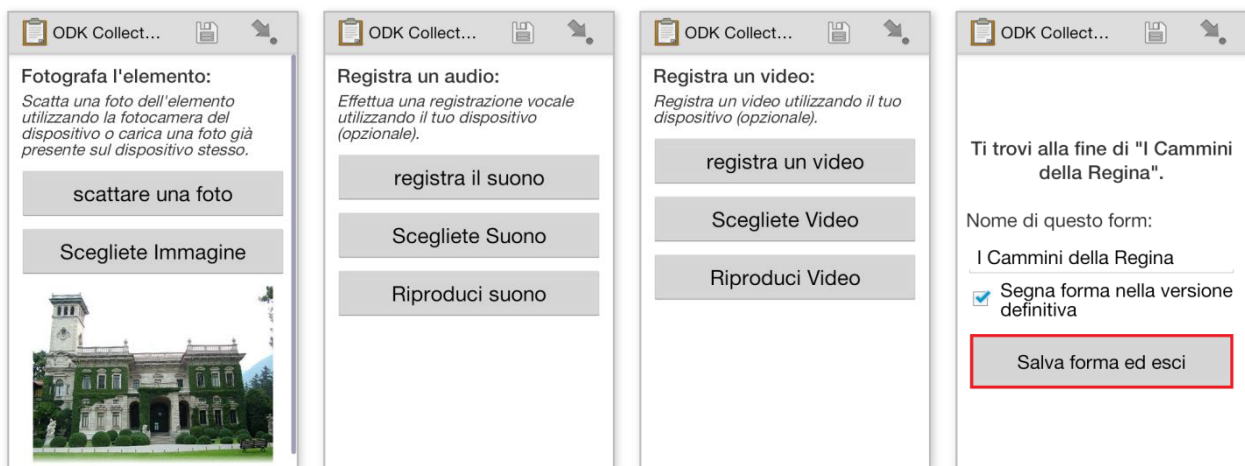
Descrizione/commento:
Inserisci un'ulteriore osservazione o commento relativo all'elemento (opzionale).

Il museo ricorda Luchino Visconti. Il regista ha passato qui diverse estati e preso ispirazione per i suoi film.

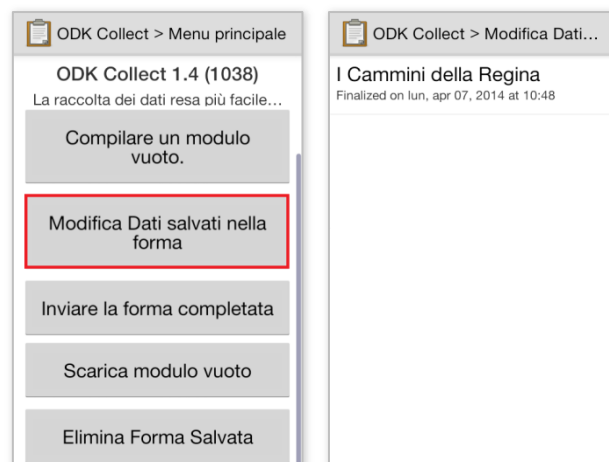
Posizione dell'elemento:
Assicurati di essere in un luogo aperto e che il GPS del dispositivo sia acceso. In caso contrario, puoi determinare la posizione anche connettendoti ad una rete wi-fi.

Registra Localizzazione

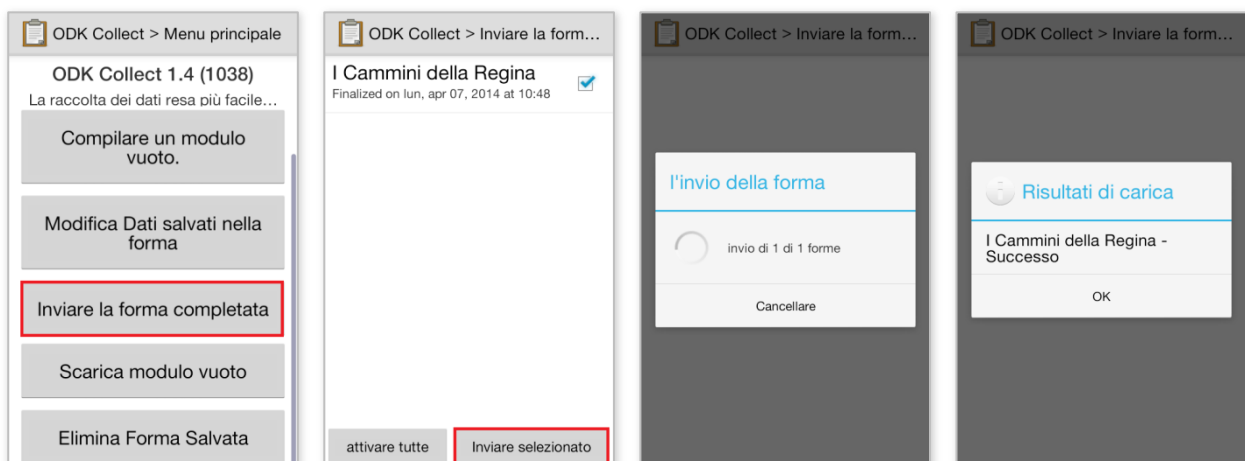
Latitudine: N 45°50'16"
Longitudine: E 9°4'39"
Altitudine: 0m
Precisione: 5.5m



Una volta salvata, è possibile modificare la form selezionando **Modifica Dati salvati nella form** nella pagina principale.



La form completata può essere inviata al server selezionando **Invia la forma completata** nella pagina principale. Questa operazione richiede una connessione internet.



I dati raccolti saranno visibili al termine dell'evento al seguente indirizzo (si raccomanda l'utilizzo di Firefox e Chrome):

- <http://viaregina.como.polimi.it/mapparty/>